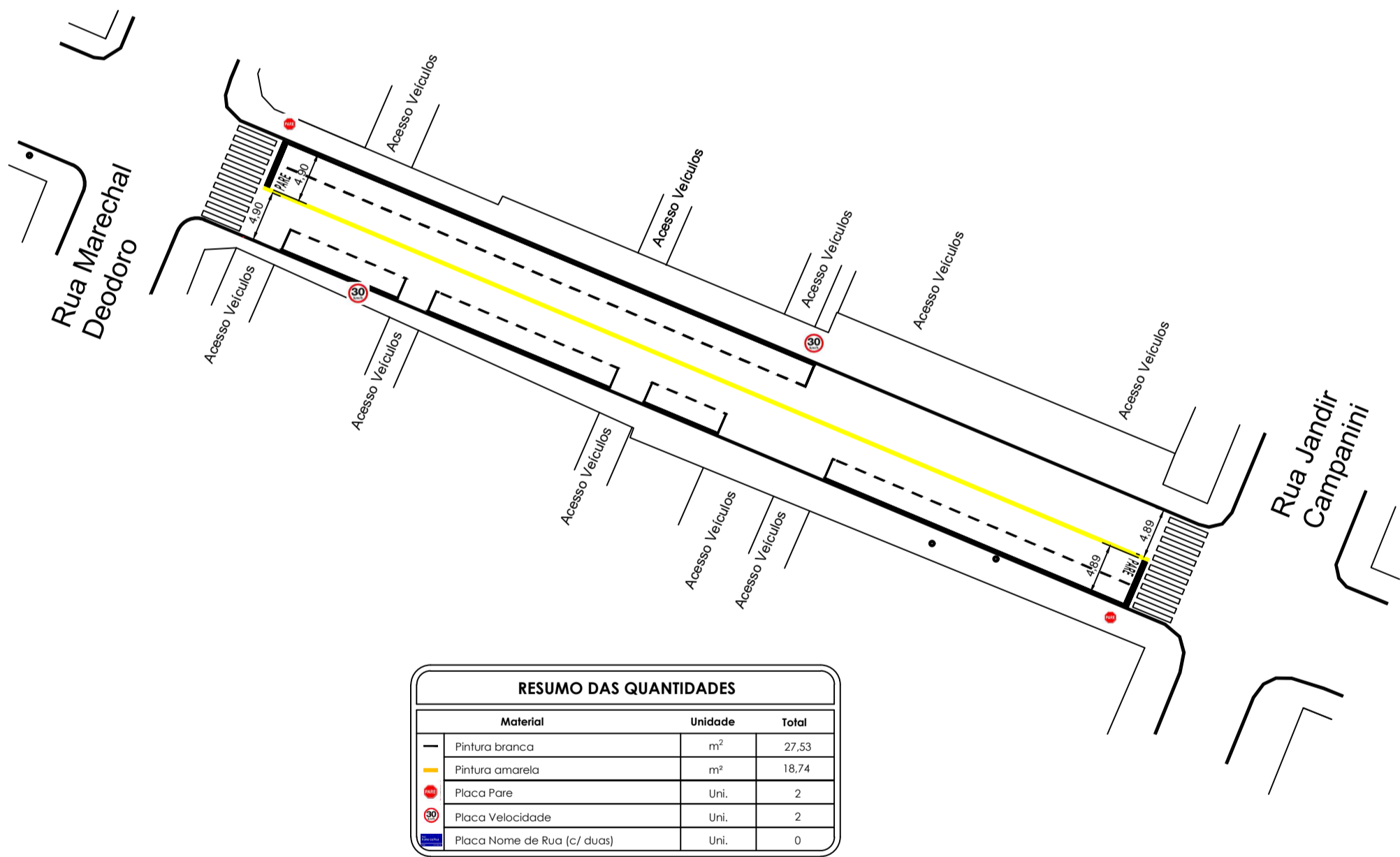


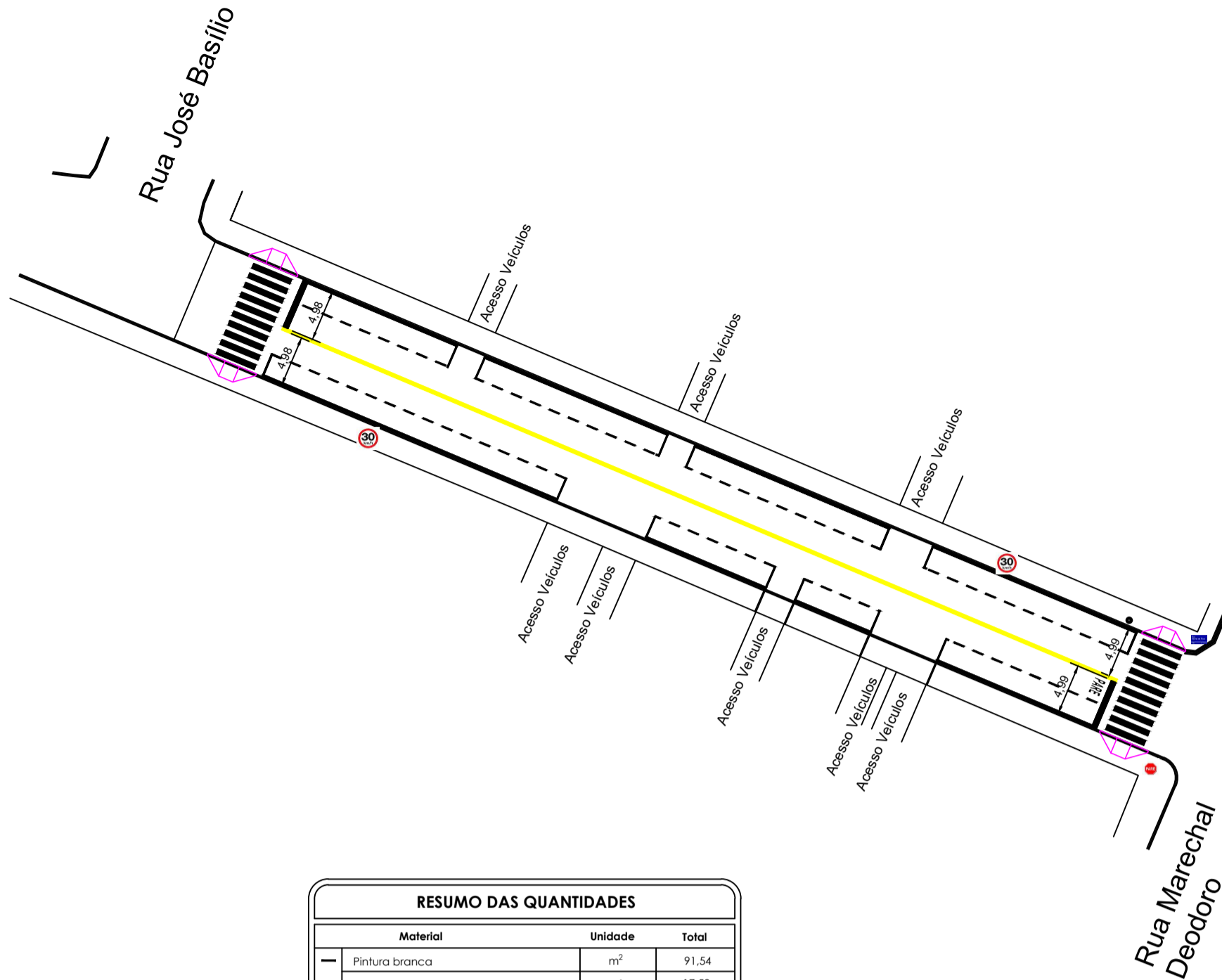
RESUMO DAS QUANTIDADES		
Material	Unidade	Total
— Pintura branca	m²	70,63
— Pintura amarela	m²	17,08
● Placa Pare	Unl.	1
⊘ Placa Velocidade	Unl.	2
■ Placa Nome de Rua (c/ duas)	Unl.	2

SINALIZAÇÃO VIÁRIA
Escala 1:50



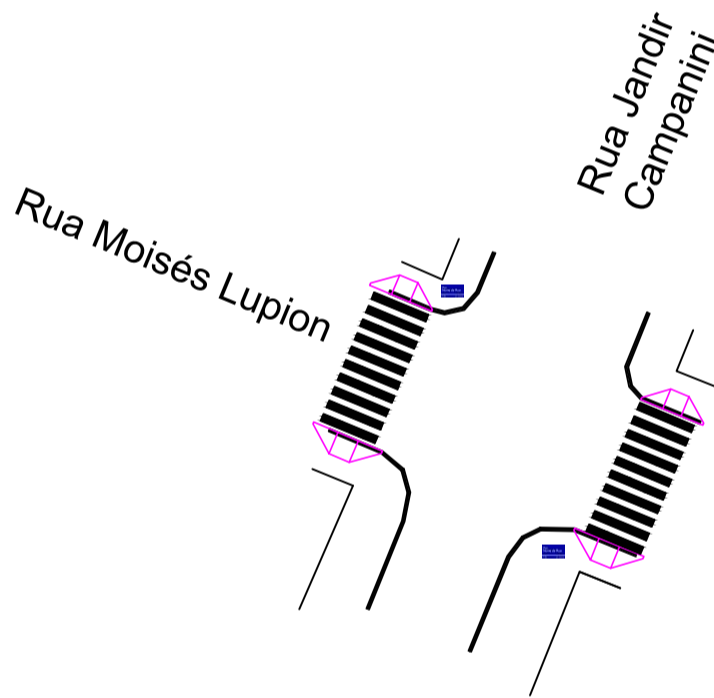
RESUMO DAS QUANTIDADES		
Material	Unidade	Total
— Pintura branca	m²	27,33
— Pintura amarela	m²	18,74
● Placa Pare	Unl.	2
⊘ Placa Velocidade	Unl.	2
■ Placa Nome de Rua (c/ duas)	Unl.	0

SINALIZAÇÃO VIÁRIA
Escala 1:50



RESUMO DAS QUANTIDADES		
Material	Unidade	Total
— Pintura branca	m²	91,54
— Pintura amarela	m²	17,59
● Placa Pare	Unl.	1
⊘ Placa Velocidade	Unl.	2
■ Placa Nome de Rua (c/ duas)	Unl.	2

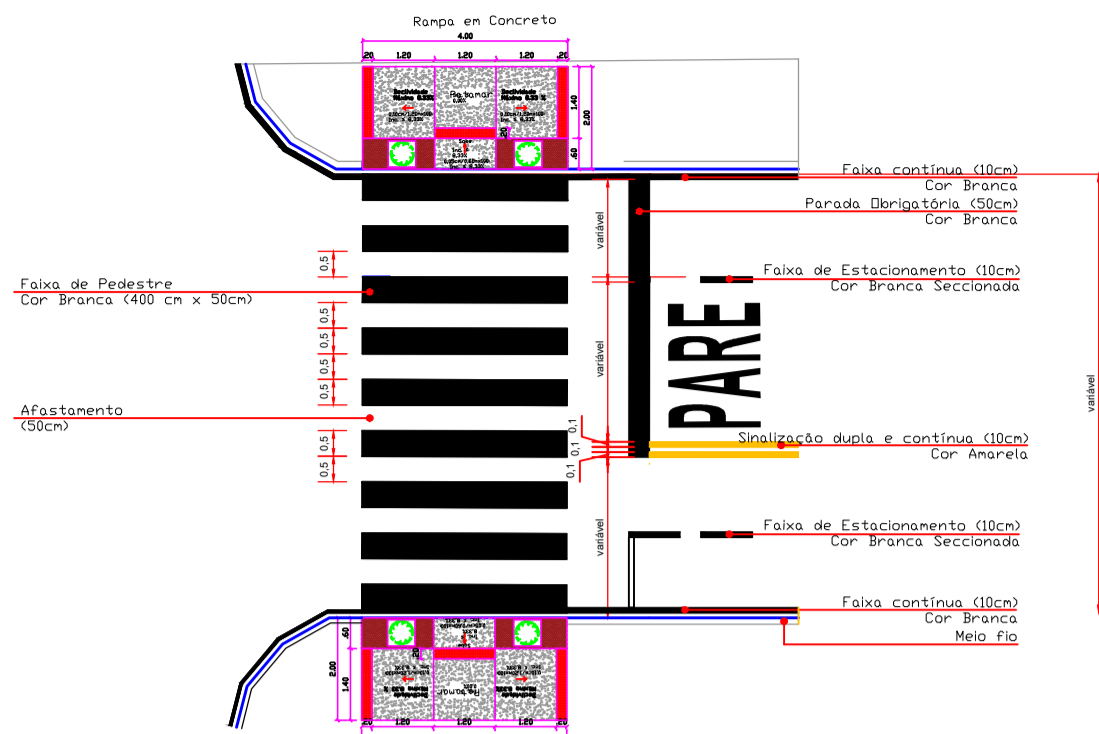
SINALIZAÇÃO VIÁRIA
Escala 1:50



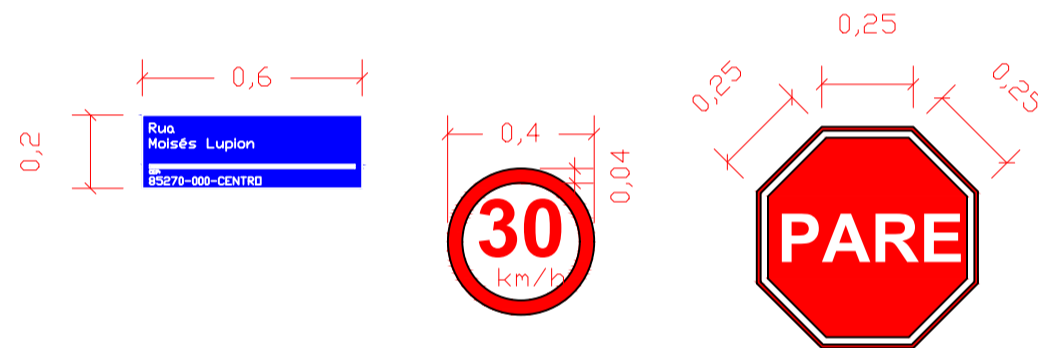
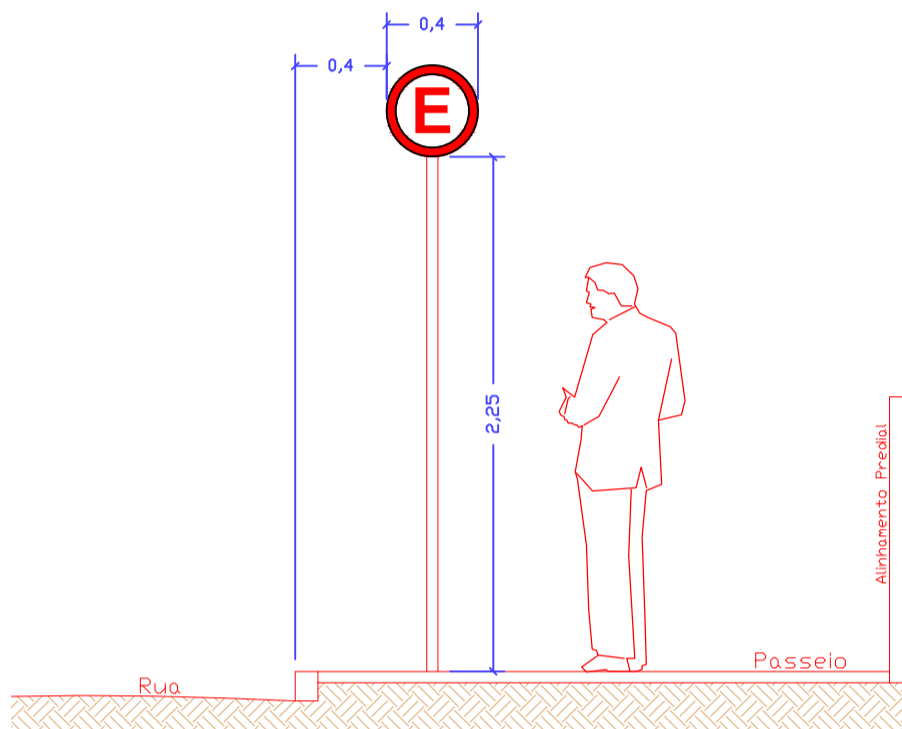
RESUMO DAS QUANTIDADES		
Material	Unidade	Total
— Pintura branca	m²	40,00
— Pintura amarela	m²	0
● Placa Pare	Unl.	0
⊘ Placa Velocidade	Unl.	0
■ Placa Nome de Rua (c/ duas)	Unl.	2

SINALIZAÇÃO VIÁRIA
Escala 1:50

RESUMO TOTAL DAS QUANTIDADES		
Material	Unidade	Total
— Pintura branca	m²	451,03
— Pintura amarela	m²	99,46
● Placa Pare	Unl.	9
⊘ Placa Velocidade	Unl.	14
■ Placa Nome de Rua (c/ duas)	Unl.	12



Esquema com Detalhes da Sinalização Horizontal
Escala 1:100



NOTAS

- OS NÍVEIS E DIMENSÕES INDICADOS ESTÃO EM METROS, SALVO QUANDO ESPECIFICADAS.
- CONFERIR EM OBRA AS DIMENSÕES DETERMINADAS NO PROJETO ARQUITETÔNICO. QUALQUER MODIFICAÇÃO A SER EFETUADA NESTE PROJETO REQUER CONSULTA PRÉVIA A ESTE ESCRITÓRIO.
- OS DESENHOS SÃO INDICATIVOS DO SISTEMA E DO ASPECTO FINAL DESEJADO, A ESTABILIDADE E O PERFEITO FUNCIONAMENTO SÃO DE INTEIRA RESPONSABILIDADE DOS EXECUTORES.
- ESTE PROJETO NÃO SE RESPONSABILIZA PELOS ASPECTOS RELATIVOS A PROJETOS COMPLEMENTARES - OS MATERIAIS E PROCEDIMENTOS CONSTRUTIVOS UTILIZADOS NA OBRA, DEVERÃO SEGUIR TODAS AS ESPECIFICAÇÕES TÉCNICAS INDICADAS PELOS ÓRGÃOS DE NORMATIZAÇÃO APROPRIADOS, SOB A ORIENTAÇÃO DE FORNECEDORES.

OBRA

PAVIMENTAÇÃO / RECAPE
RECAPE ASFÁLTICO

LOCALIZAÇÃO:
RUA MOISÉS LUPION, CENTRO, PALMITAL-PR, CEP 85.270-000
TRECHO ENTRE A RUA SETE DE SETEMBRO E RUA 21 DE JANEIRO
RUA JANDIR CAMPANINO, CENTRO, PALMITAL-PR, CEP 85.270-000
TRECHO ENTRE A RUI BARBOSA E RUA JOAQUIM FERREIRA DE SOUZA

PROJETO

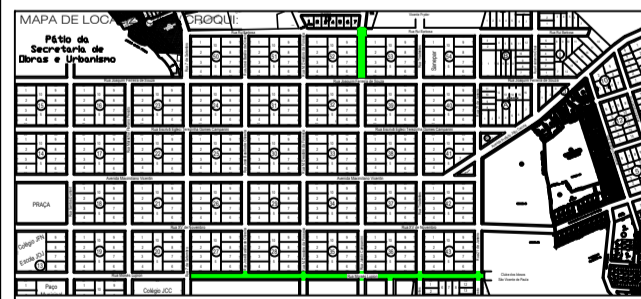
EXECUTIVO

PROJETO

Nº DO PROJETO



PREFEITURA MUNICIPAL DE PALMITAL



PROPRIETÁRIO CLIENTE
MUNICÍPIO DE PALMITAL
CNPJ: 75.680.025/0001-82

RESPONSÁVEL(S) TÉCNICO(S) PROJETO
MATHEUS AUGUSTO LOPES SCHON
CREA-PR: 199305/D.

AUTOR (S) DO PROJETO
MATHEUS AUGUSTO LOPES SCHON
CREA-PR: 199305/D.

DESENHO
MATHEUS SCHON

REVISÃO
JULHO 2025.

ESPECIFICAÇÃO
SINALIZAÇÃO.

QUADRO ESTATÍSTICO
ÁREA PAVIMENTAÇÃO.....7.522,41m²
ÁREA DE PASSEIOS.....2.908,48m²

ASS.
ROBERTO CARLOS ROSS
PREFEITO MUNICIPAL

ASS.
MATHEUS AUGUSTO LOPES SCHON
ENGENHEIRO CIVIL
CREA-PR: 199305/D.

ASS.
MATHEUS AUGUSTO LOPES SCHON
ENGENHEIRO CIVIL
CREA-PR: 199305/D.

ASS.
MATHEUS AUGUSTO LOPES SCHON
ENGENHEIRO CIVIL
CREA-PR: 199305/D.

PRONCHA
003

010
APQ